14.2 РЕГИЈЕ И СИСТЕМ ЦЕНТАРА

СТАЊЕ

- Граница мезорегије
- Граница субрегије
- Ентитетски центар
- Мезорегионални центар
- Субрегионални центар
- Примарни локални центар
- Секундарни локални центар
- Мезорегија Бања Лука
- Мезорегија Приједор

ФУНКЦИОНАЛНЕ ВЕЗЕ ИЗМЕЂУ ЦЕНТАРА

- Функционалне везе првог ранга
- Функционалне везе другог ранга
- Функционалне везе трећег ранга
- Функционалне везе четвртог ранга
- Веза насеља Пале и агломерације Сарајево (Источна Илиџа) - Лукавица као центара мезорегије Источно Сарајево

ПЛАН

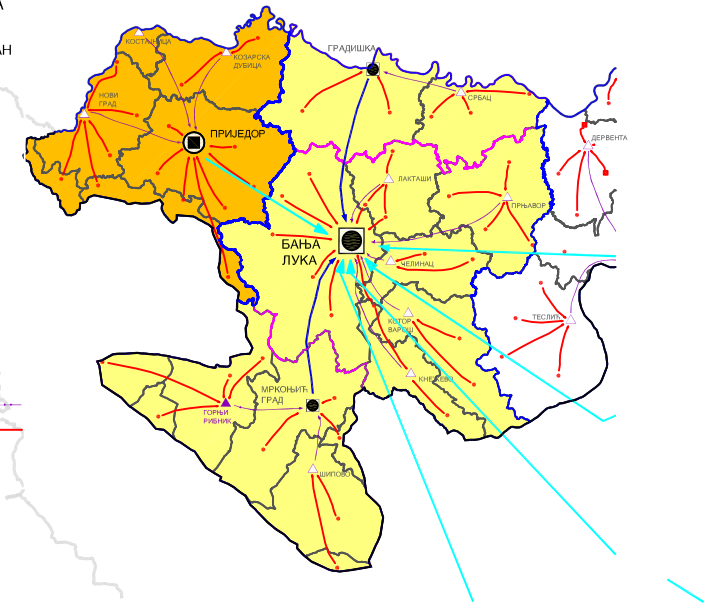

17. ПРОИЗВОДЊА И ТРАНСПОРТ ЕНЕРГИЈЕ И ЕНЕРГЕТСКА ИНФРАСТРУКТУРА

17.1 ПРОИЗВОДЊА И ТРАНСПОРТ ЕНЕРГИЈЕ И ЕНЕРГЕТСКА ИНФРАСТРУКТУРА

СТАЊЕ

- Хидроелектране
- Термоелектране
- Трафостанице
- 400 kV далековод
- 220 kV далековод
- 110 kV далековод
- Топлана
- Рафинерија нафте
- Рафинерија уља
- Нафтовод
- Гасовод
- Мјерно-регулационе станице

ПЛАН

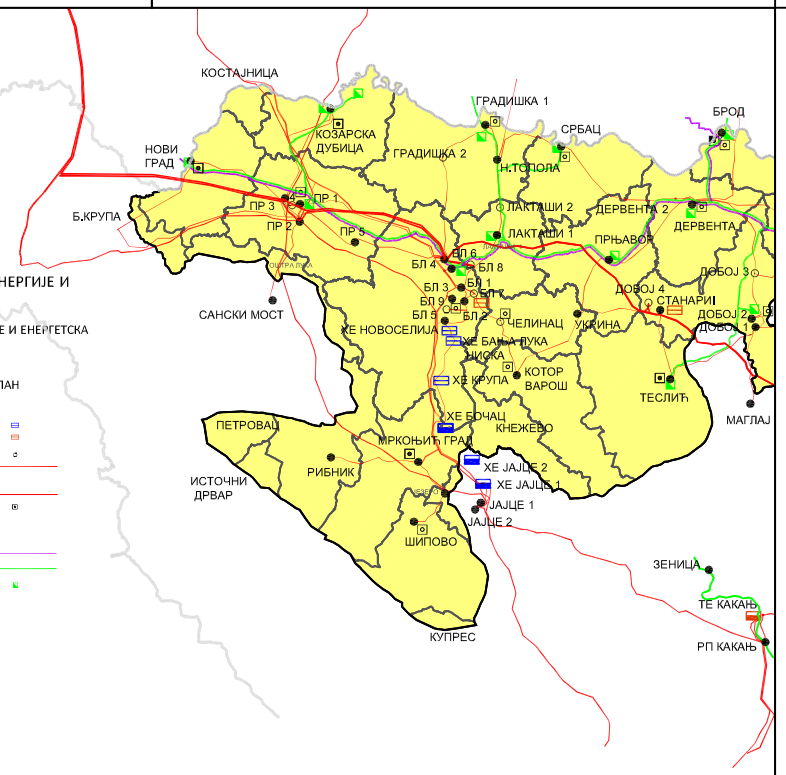

21.2 САДАШЊА И ПОТЕНЦИЈАЛНА ОРГАНИЗАЦИЈА ПРОСТОРА ЗА ТУРИЗАМ

СТАЊЕ

- БАЊСКИ ТУРИСТИЧКИ ЦЕНТРИ
- ПЛАНИНСКИ И ЗИМСКИ ТУРИСТИЧКИ ЦЕНТРИ
- ГРАДСКИ И ТРАНЗИТНИ ТУРИСТИЧКИ ЦЕНТРИ
- ТУРИЗАМ НА ВОДИ
- КУЛТУРНО - ВЈЕРСКИ ТУРИЗАМ
- СЕОСКИ И ЕКО ТУРИЗАМ
- МАНИФЕСТАЦИОНИ ТУРИСТИЧКИ ЦЕНТРИ
- ТУРИСТИЧКЕ ЗОНЕ
- КЛИМАТСКА МЈЕСТА

ПЛАН

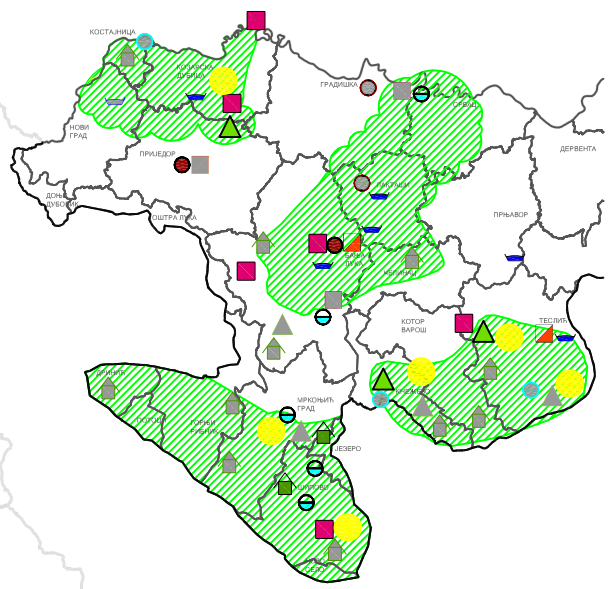

16.1. ДРУМСКИ САОБРАЋАЈ

СТАЊЕ

- АУТОПУТ
- АУТОПУТ - ВАРИЈАНТА
- БРЗИ ПУТ
- МАГИСТРАЛНИ ПУТ
- РЕГИОНАЛНИ ПУТ
- ОБИЛАЗНИЦА

ПЛАН

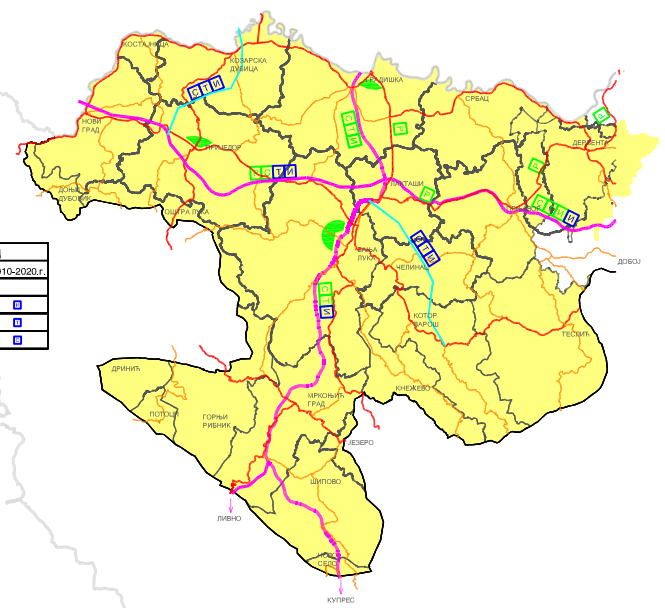

ПЛАНИРАНЕ АКТИВНОСТИ ЗА ДРУМСКИ САОБРАЋАЈ	ПЕРИОД	
	ДО 2010.г.	2010-2020.г.
РЕКОНСТРУКЦИЈА	■	
ИЗГРАДЊА	■	■
ИЗРАДА ТЕХНИЧКЕ ДОКУМЕНТАЦИЈЕ	■	■
ИЗРАДА СТУДИЈСКЕ И ПРОСТОРНО ПЛАНСКЕ ДОКУМЕНТАЦИЈЕ	■	■

24.1 ЗАШТИЋЕНА ПОДРУЧЈА ПРИРОДЕ

СТАЊЕ

- Национални паркови
- Регионални паркови (паркови природе)
- Рекреациони, културни, научни, образовни, пејзажни и други заштићени предјели
- Природни резервати
- Меморијални паркови и споменици
- Заштићена подручја која се протежу на територију ФБиХ, Србије и Црне Горе
- Зоне значајне седиментације природног наслијеђа

ПЛАН

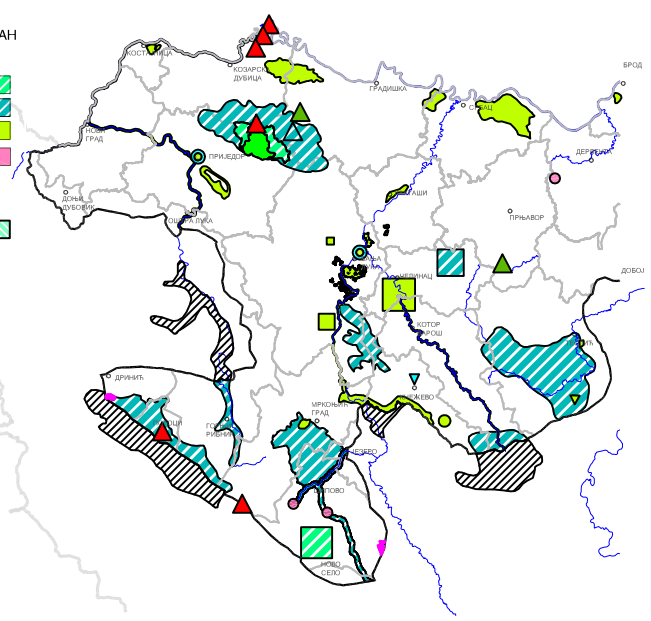

25.2 ПЛАН ОРГАНИЗАЦИЈЕ,УРЕЂЕЊА И КОРИШТЕЊА ПРОСТОРА 2015. ГОДИНЕ

- Оранице
- Комбинована пољопривредна производња
- Воћњаци и виногради
- Пашњаци
- Шуме
- Деградиране шумске површине планиране за пошумљавање

Изграђене површине:

- Насељске
- Ниво планиране изградње већих центара
- Инфраструктурне
- Планиране промјене у простору дуж главних инфраструктурних коридора
- Површински копови
- Голети изнад горње границе шуме
- Водене површине
- Планиране акумулације

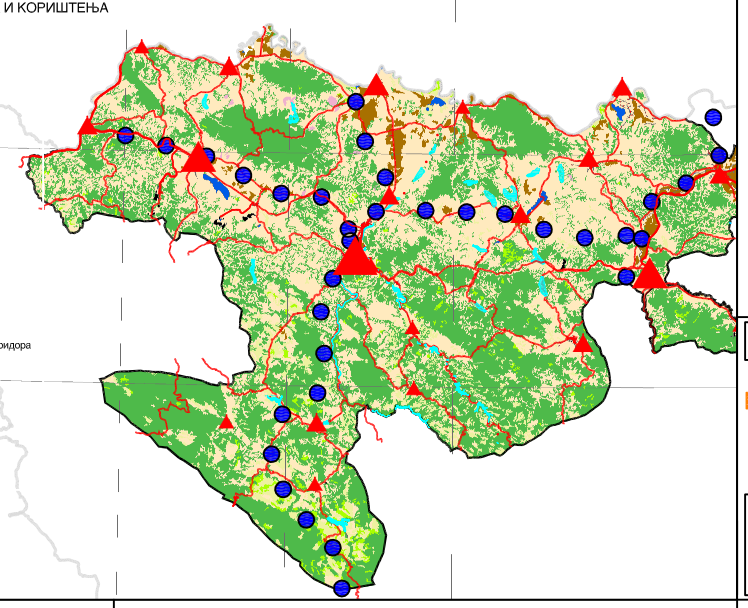

ПРОСТОРНИ ПЛАН ГРАДА БАЊА ЛУКА

ИЗВОД ИЗ ПРОСТОРНОГ ПЛАНА РЕПУБЛИКЕ СРПСКЕ ДО 2015

Наручилац:
ГРАД БАЊА ЛУКА

Носилац припреме:
Административна служба Града Бањалука
Одјељење за просторно уређење

НОСИЛАЦ ИЗРАДЕ :

акционарско друштво ПРОЈЕКТ Б А Њ А Л У К А

Број пројекта: 324-3/2012

Генерални директор:
Мр Мирослав Вујатовић, дипл.инж.саобр.

Institut za građevinarstvo "IG" d.o.o. Banja Luka
Braće Petra i Karađorđevića 67 66
78 000 Banja Luka
tel. 051/ 243 267
fax.051/ 243 277

Број пројекта: 155-1/12

Генерални директор:
Мр Слободан Станаревић, дипл.инж.грађ.

Руководилац радног тима: Радојка Ножица, дипл.инж.арх.
Замјеник руководиоца радног тима: Гордана Јеветић , дипл.пр.планер

Одговорни планер: Радојка Ножица, дипл.инж.арх.

Сарадници на изради прилога: Дарја Дојчиновић, дипл.пр.планер

Датум : март 2014.год.	
Размјера:	
Редни број прилога: 2.	